

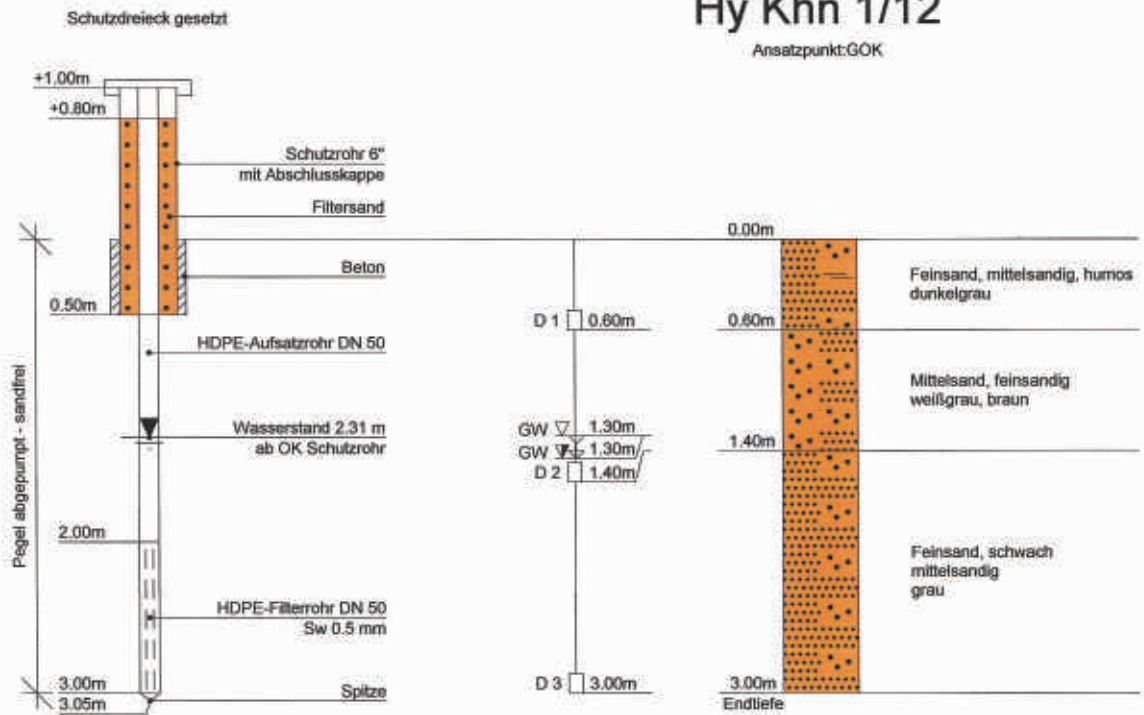
## **Anlage 4: Feldarbeiten**

### **4.2 Dokumentation der Grundwassermessstellen**



VORMANN UND PARTNER  
Bohrgesellschaft mbH & Co.KG  
18437 STRALSUND  
03831/4494-0 FAX 4494-20

Projekt : Usedom Nord, PS 2  
Projekt-Nr.: 12/05/5068  
Datum : 25.07.2012  
Maßstab : 1: 50 / 1: 20





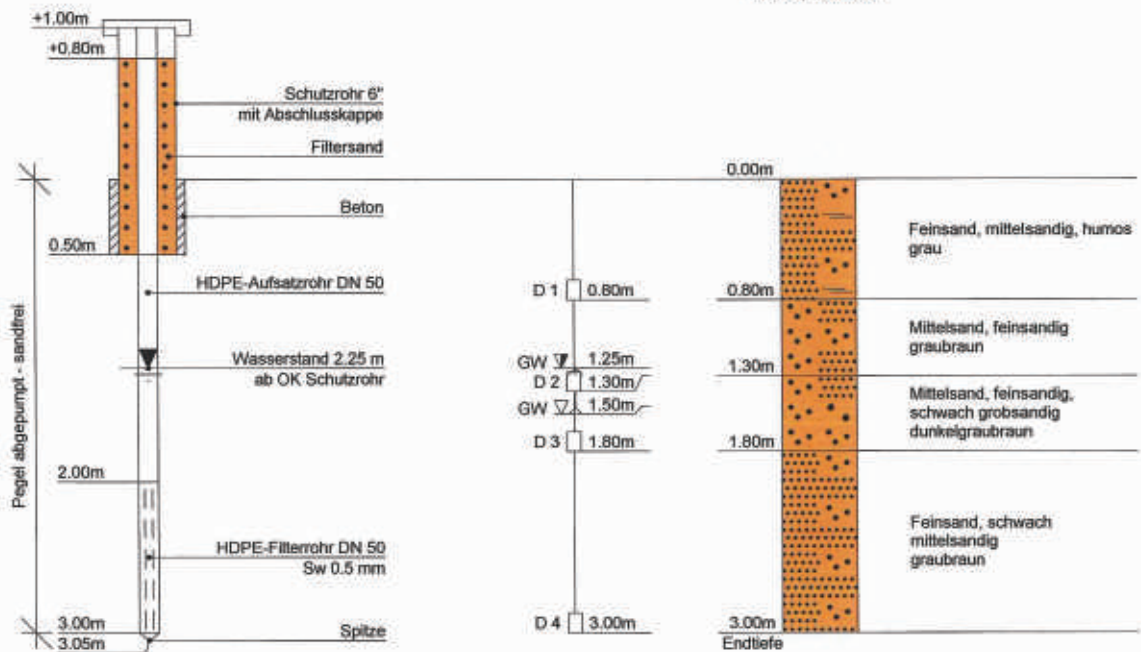
VORMANN UND PARTNER  
Bohrgesellschaft mbH & Co.KG  
18437 STRALSUND  
03831/4494-0 FAX 4494-20

Projekt : Usedom Nord, PS 2  
Projekt-Nr.: 12/05/5068  
Datum : 25.07.2012  
Maßstab : 1: 50 / 1: 20

Schutzdreieck gesetzt

## Hy Khn 2/12

Ansatzpunkt: GOK

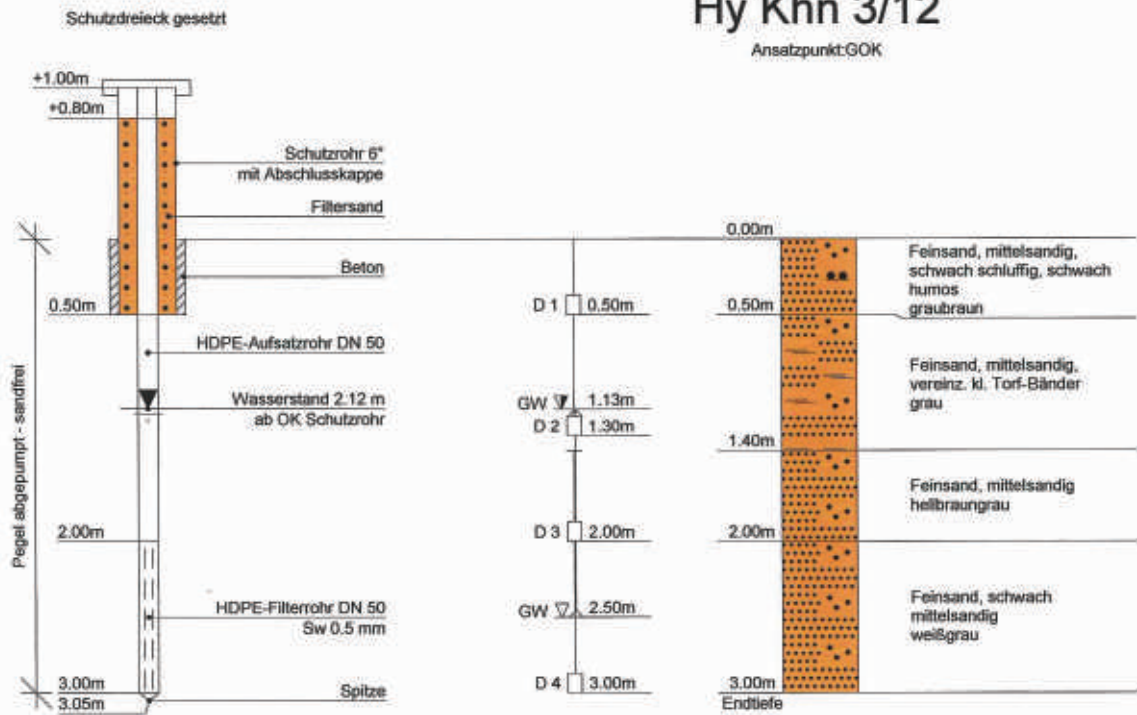






VORMANN UND PARTNER  
Bohrgesellschaft mbH & Co.KG  
18437 STRALSUND  
03831/4494-0 FAX 4494-20

Projekt : Usedom Nord, PS 2  
Projekt-Nr.: 12/05/5068  
Datum : 24.07.2012  
Maßstab : 1: 50 / 1: 20



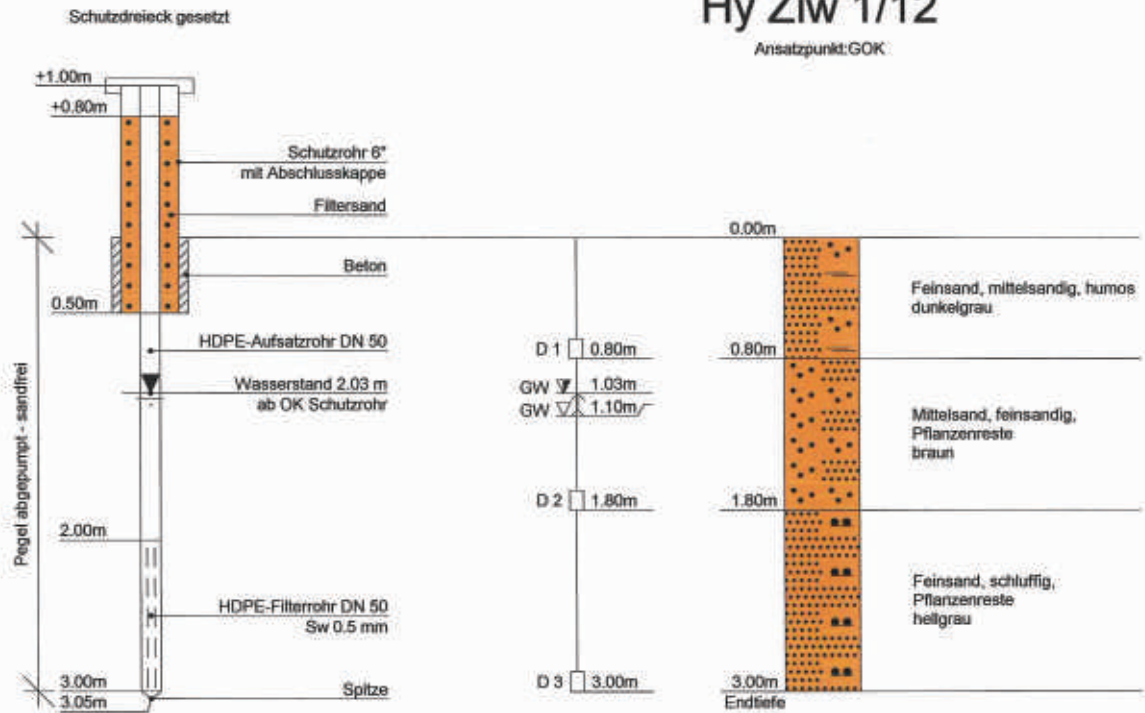


VORMANN UND PARTNER  
Bohrergesellschaft mbH & Co.KG  
18437 STRALSUND  
03831/4494-0 FAX 4494-20

Projekt : Usedom Nord, PS 2  
Projekt-Nr.: 12/05/5068  
Datum : 23.07.2012  
Maßstab : 1: 50 / 1: 20

## Hy Ziw 1/12

Ansatzpunkt: GOK





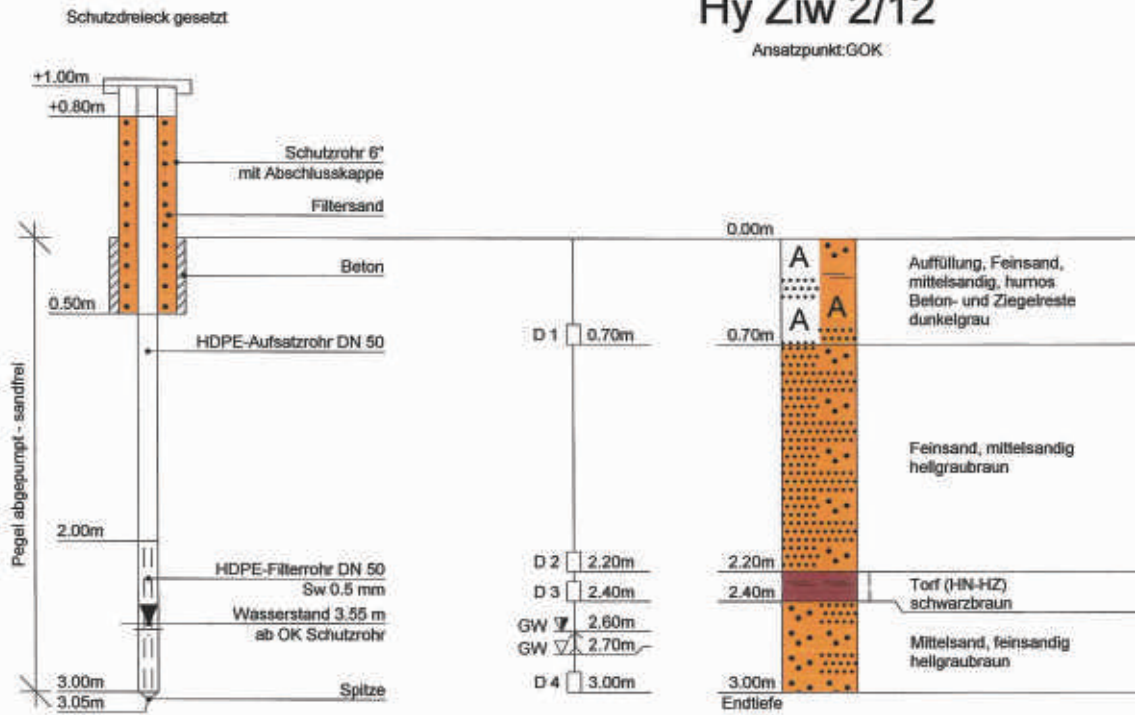


VORMANN UND PARTNER  
Bohrgesellschaft mbH & Co.KG  
18437 STRALSUND  
03831/4494-0 FAX 4494-20

Projekt : Usedom Nord, PS 2  
Projekt-Nr.: 12/05/5068  
Datum : 23.07.2012  
Maßstab : 1: 50 / 1: 20

## Hy ZiW 2/12

Ansatzpunkt: GOK

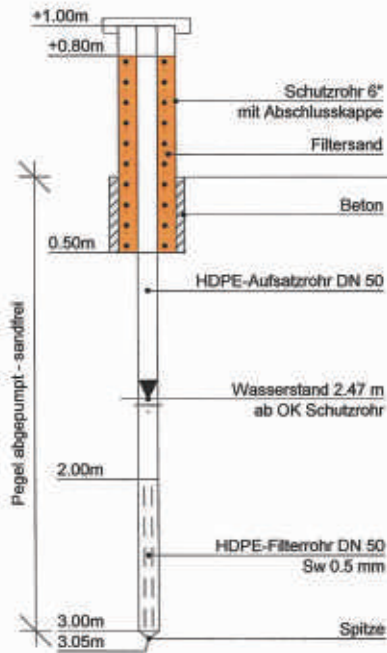




VORMANN UND PARTNER  
Bohrgesellschaft mbH & Co.KG  
18437 STRALSUND  
03831/4494-0 FAX 4494-20

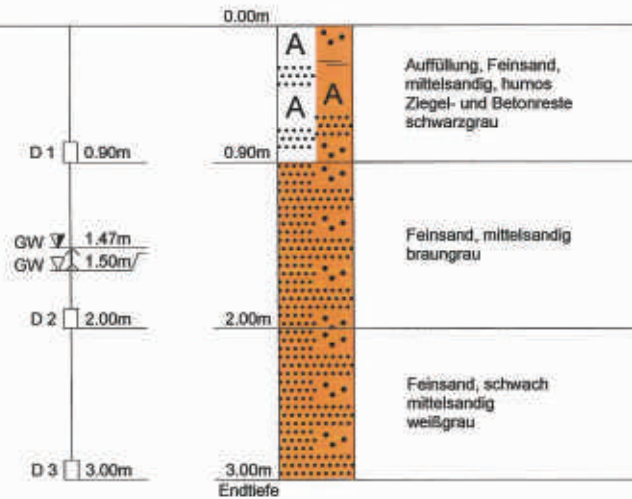
Projekt : Usedom Nord, PS 2  
Projekt-Nr.: 12/05/5068  
Datum : 24.07.2012  
Maßstab : 1: 50 / 1: 20

Schutzdreieck gesetzt



## Hy Ziw 3/12

Ansatzpunkt: GOK



Schutzrohr außenzentrisch eingebaut, da älter Betonbrunnenring neben Pegel ca. 10 cm unter GOK zum Vorschein kam. Erschwerter Einbau Schutzrohr und -dreieck durch Bau-schutz







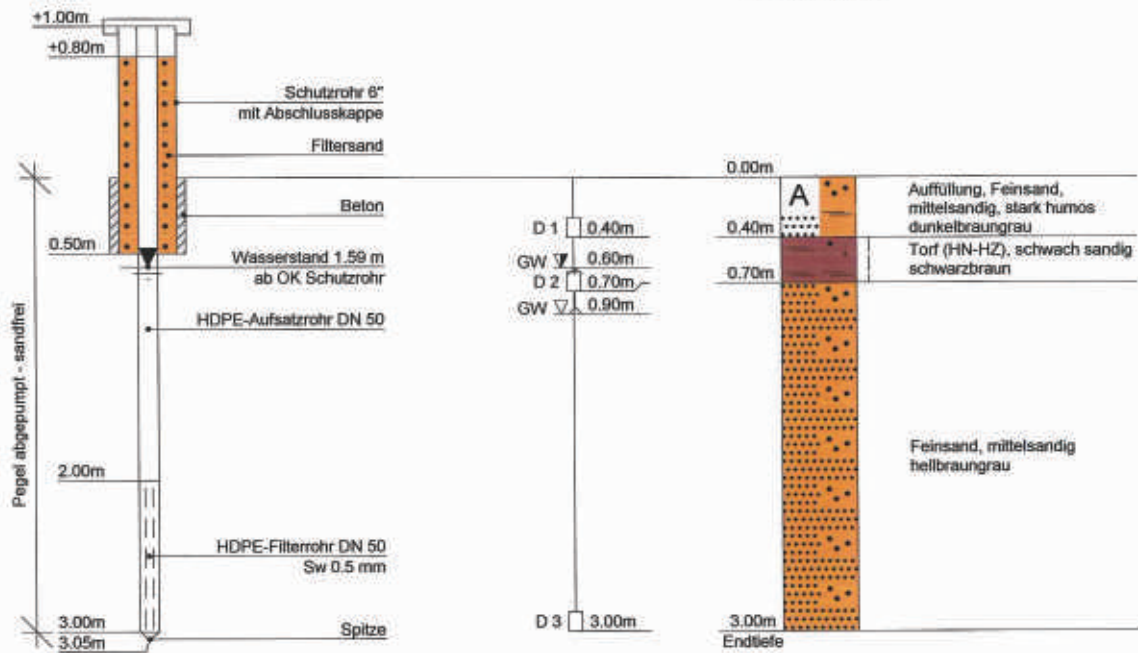
VORMANN UND PARTNER  
Bohrgesellschaft mbH & Co.KG  
18437 STRALSUND  
03831/4494-0 FAX 4494-20

Projekt : Usedom Nord, PS 2  
Projekt-Nr.: 12/05/5068  
Datum : 23.07.2012  
Maßstab : 1: 50 / 1: 20

Schutzdreieck gesetzt

## Hy ZiW 4/12

Ansatzpunkt:GOK







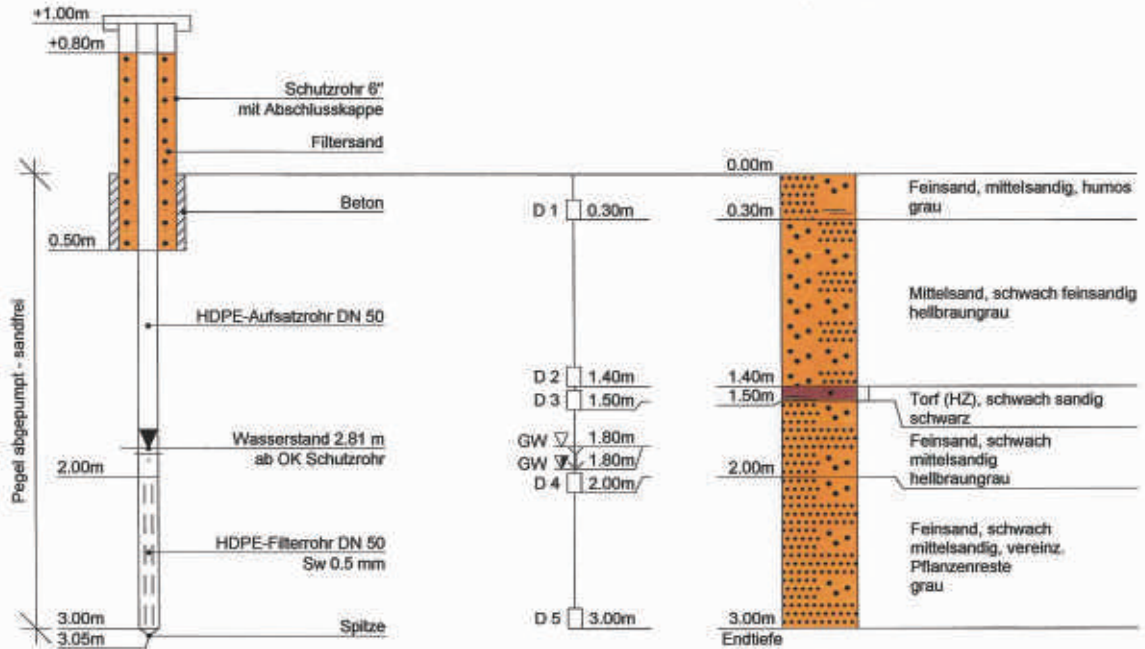
VORMANN UND PARTNER  
Bohrgesellschaft mbH & Co.KG  
18437 STRALSUND  
03831/4494-0 FAX 4494-20

Projekt : Usedom Nord, PS 2  
Projekt-Nr.: 12/05/5068  
Datum : 24.07.2012  
Maßstab : 1: 50 / 1: 20

Schutzdreieck gesetzt

## Hy Ziw 5/12

Ansatzpunkt: GOK



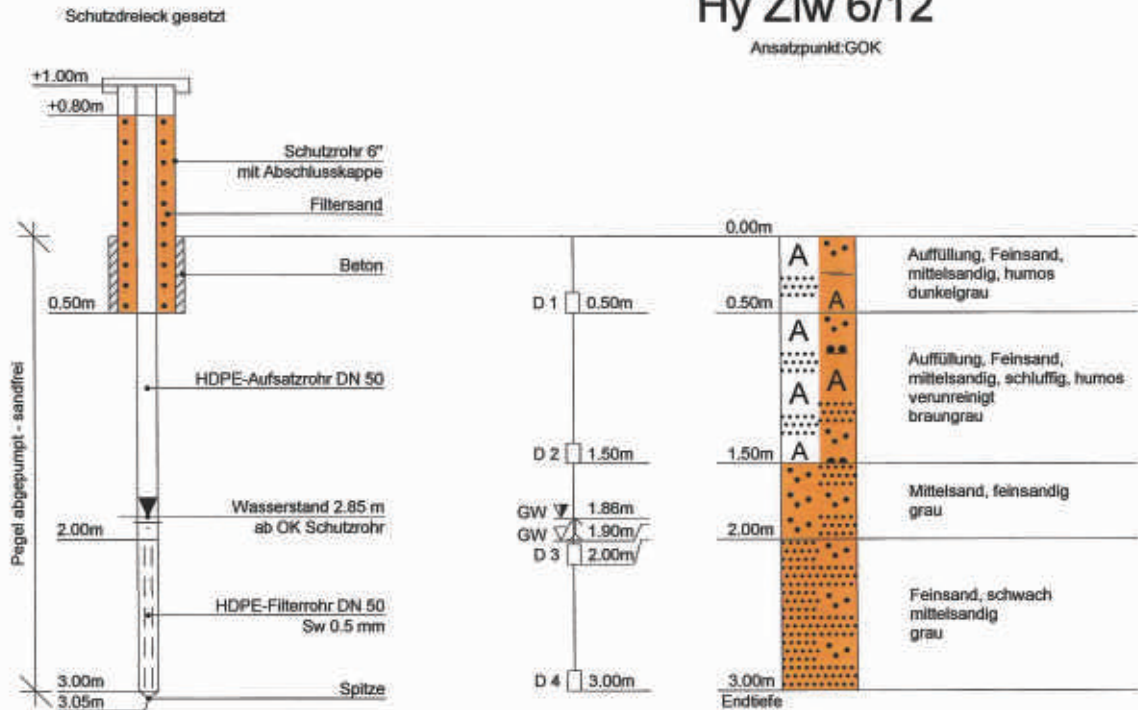


VORMANN UND PARTNER  
Bohrgesellschaft mbH & Co.KG  
18437 STRALSUND  
03831/4494-0 FAX 4494-20

Projekt : Usedom Nord, PS 2  
Projekt-Nr.: 12/05/5068  
Datum : 25.07.2012  
Maßstab : 1: 50 / 1: 20

## Hy ZiW 6/12

Ansatzpunkt: GOK





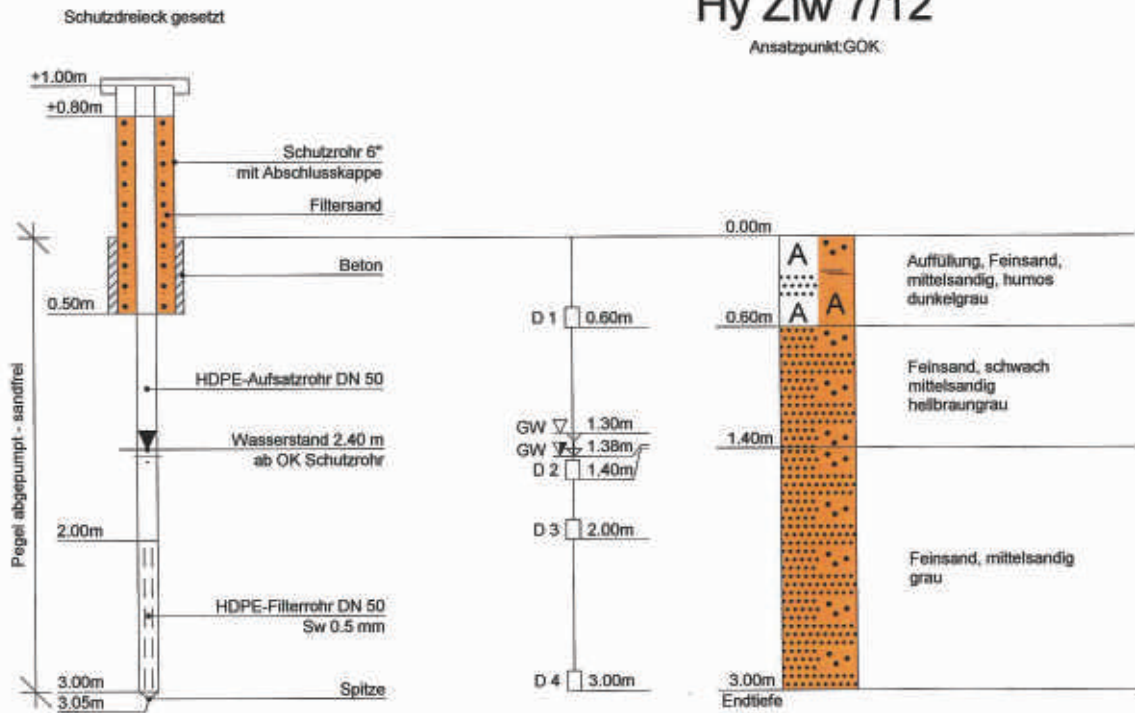


VORMANN UND PARTNER  
Bohrergesellschaft mbH & Co.KG  
18437 STRALSUND  
03831/4494-0 FAX 4494-20

Projekt : Usedom Nord, PS 2  
Projekt-Nr.: 12/05/5068  
Datum : 26.07.2012  
Maßstab : 1: 50 / 1: 20

## Hy ZiW 7/12

Ansatzpunkt.GOK:





VORMANN UND PARTNER  
Bohrergesellschaft mbH & Co.KG  
18437 STRALSUND  
03831/4494-0 FAX 4494-20

Projekt : Usedom Nord, PS 2  
Projekt-Nr.: 12/05/5068  
Datum : 25.07.2012  
Maßstab : 1: 50 / 1: 20

## Hy ZiW 8/12

Ansatzpunkt: GOK

