





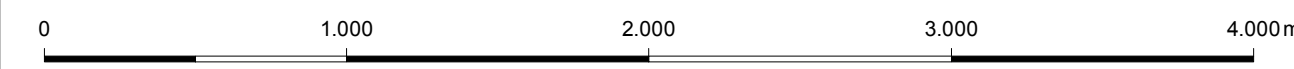


-  Grundwassermessstelle mit Bezeichnung und mit Wasserstand in m HN (August 2012)
-  Lattenpegel mit Bezeichnung und mit Wasserstand in m HN (August 2012)
-  Grabenwasserstand in m HN (August 2012)
-  Wehr mit Wasserstand in m HN (August 2012)
-  Grundwassergleichen in m HN
-  Brunnen



Amt Usedom-Nord



UmweltPlan GmbH Stralsund

Hauptsitz: Tribseer Damm 2 · 18437 Stralsund · Tel.: 03831/6108-0 · Fax -49
 Außenstelle: Bahnhofstraße 43 · 17489 Greifswald · Tel.: 03834/23111-91 · Fax -99
 info@umweltplan.de · www.umweltplan.de

Projekt	Untersuchung der Vorflutverhältnisse im Amtsbereich Usedom-Nord	
Proj.-Nr.:	21504-01	
Datum	September 2012	

Modellkalibrierung - Grundwassergleichen im August 2012 (Niedrigwasser)	
Anlage 2.2.1 Maßstab: 1 : 25.000	
bearbeitet	Hennig
gezeichnet	Kerstan
geprüft	Ahlmeyer